

Arbeitsgruppe GIS-Strukturverbesserungen Zwischenbericht 3

Daten- und Darstellungsmodell

Werner Wehrli, Strukturverbesserungen SO

Rolf Eugster, GEOINFO AG

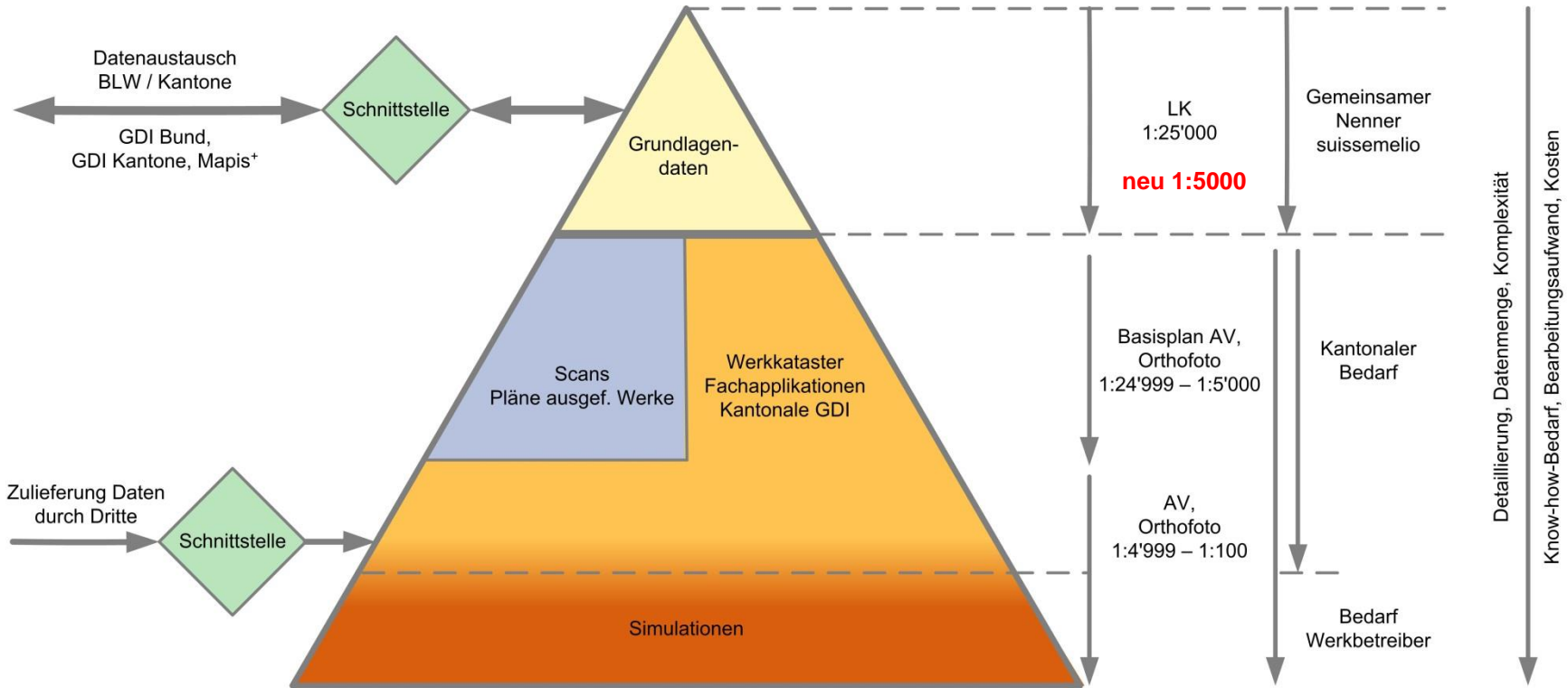
Armin Oswald und Kaspar Bernet, ALG GR

AGENDA

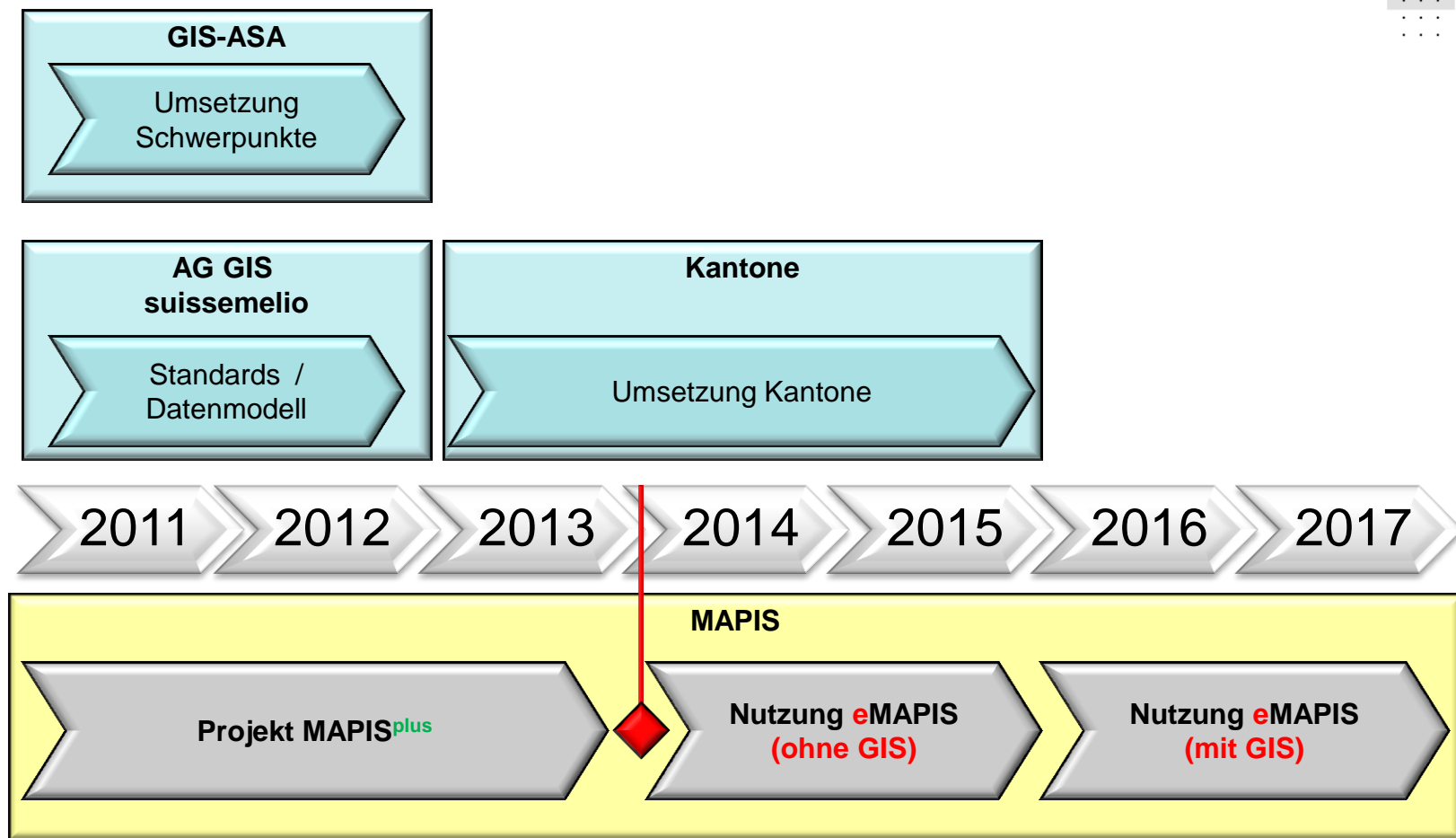


- Auftrag, Stand Projekt GIS SV
- Kurzvorstellung Konzept
- Zusammenwirken mit eMAPIS
- Erfahrungsbericht
- Handbuch
- Weiteres Vorgehen
- Pilotprojekt Graubünden
 - Vorstellung
 - Details, Erfahrungen, Gewinn für den Kanton

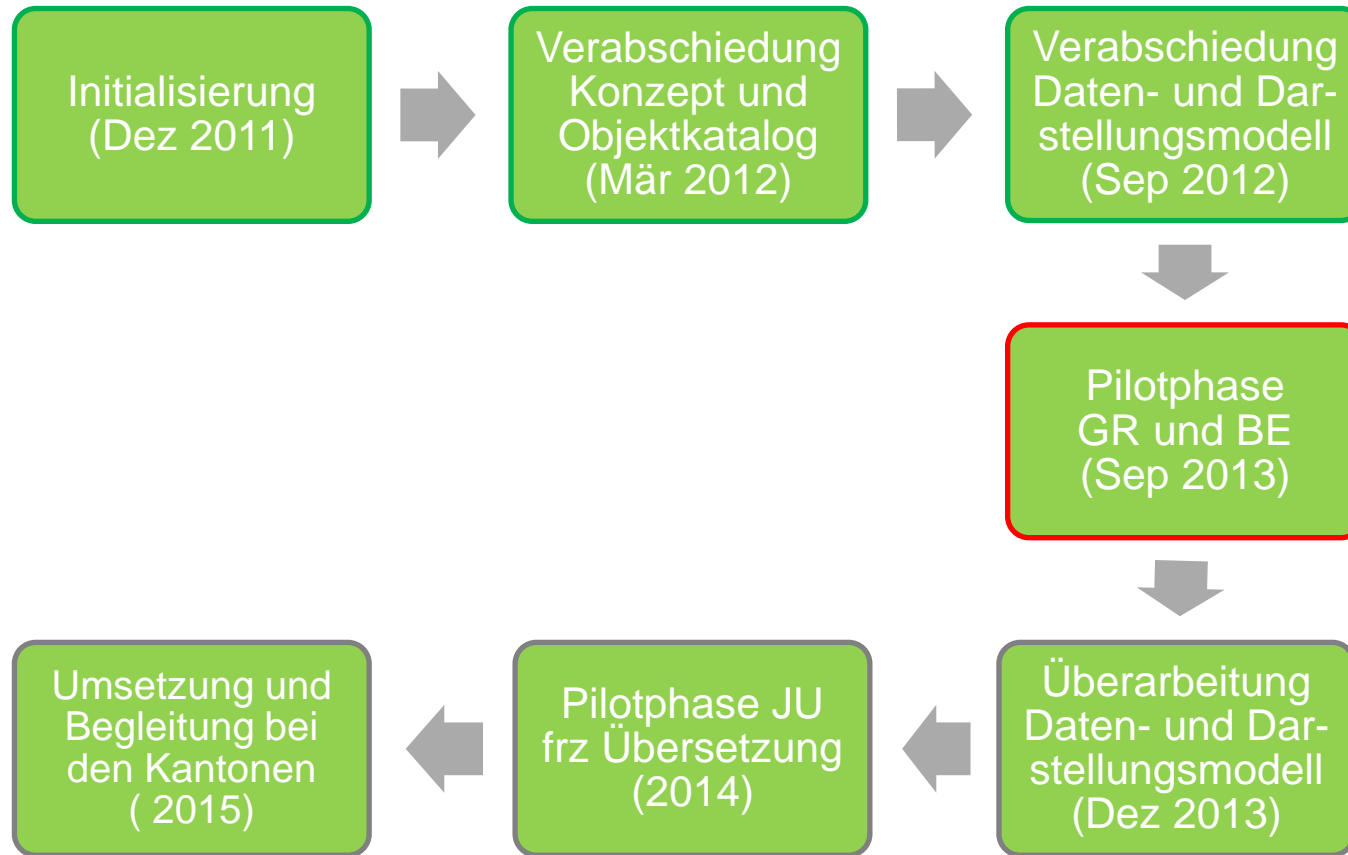
Werner Wehrli, Rolf Eugster, Armin Oswald, Kaspar Bernet



GROB-FAHRPLAN 2011



Stand Phase 2



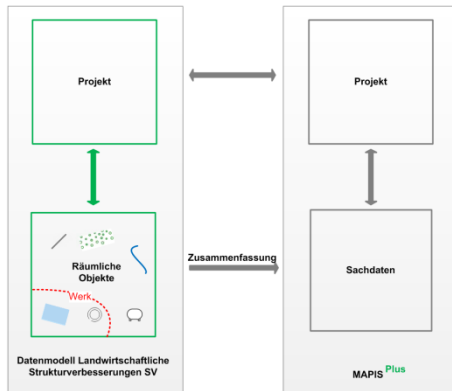
Kurzvorstellung Konzept

Zielsetzungen

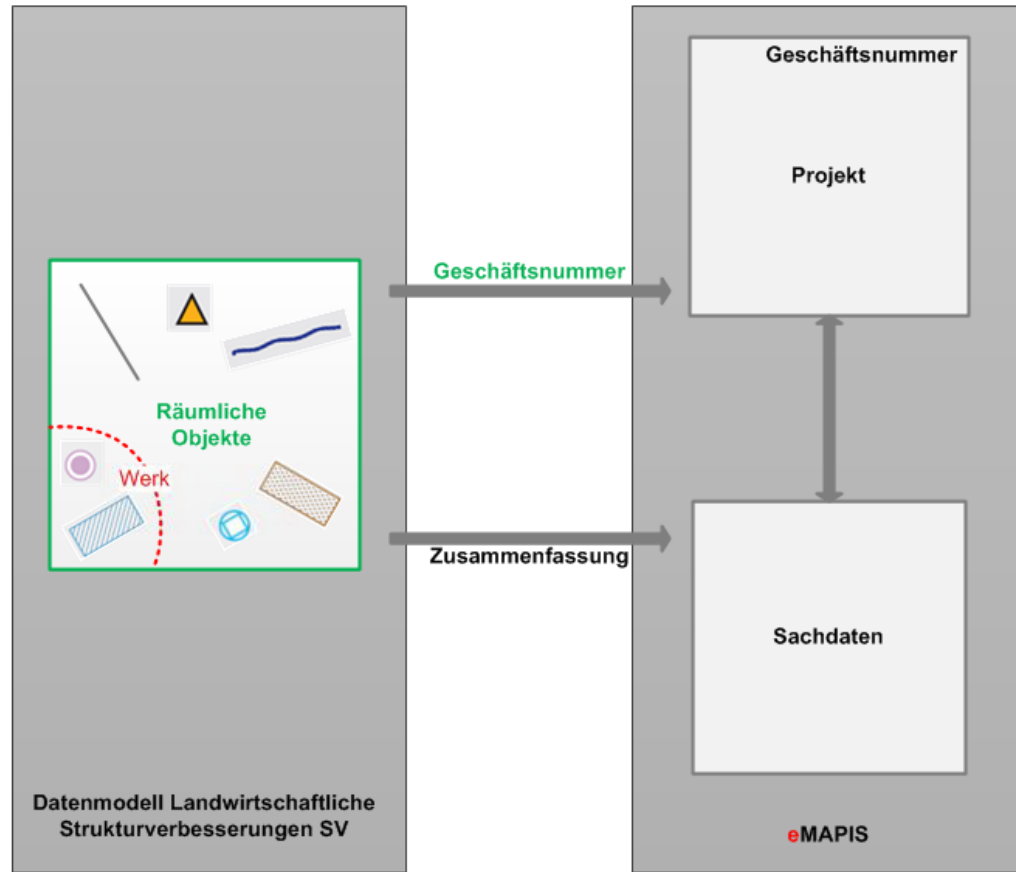


- Definition des Daten- und Darstellungskatalogs
- Räumliche Daten der landwirtschaftlichen Strukturverbesserungen sollen sich sowohl aus Sicht der Werke wie auch aus Sicht der Projekte betrachten und analysieren lassen.
- Ermöglichung von statistischen Auswertungen
- Optimales Zusammenspiel mit eMAPIS

Architektur

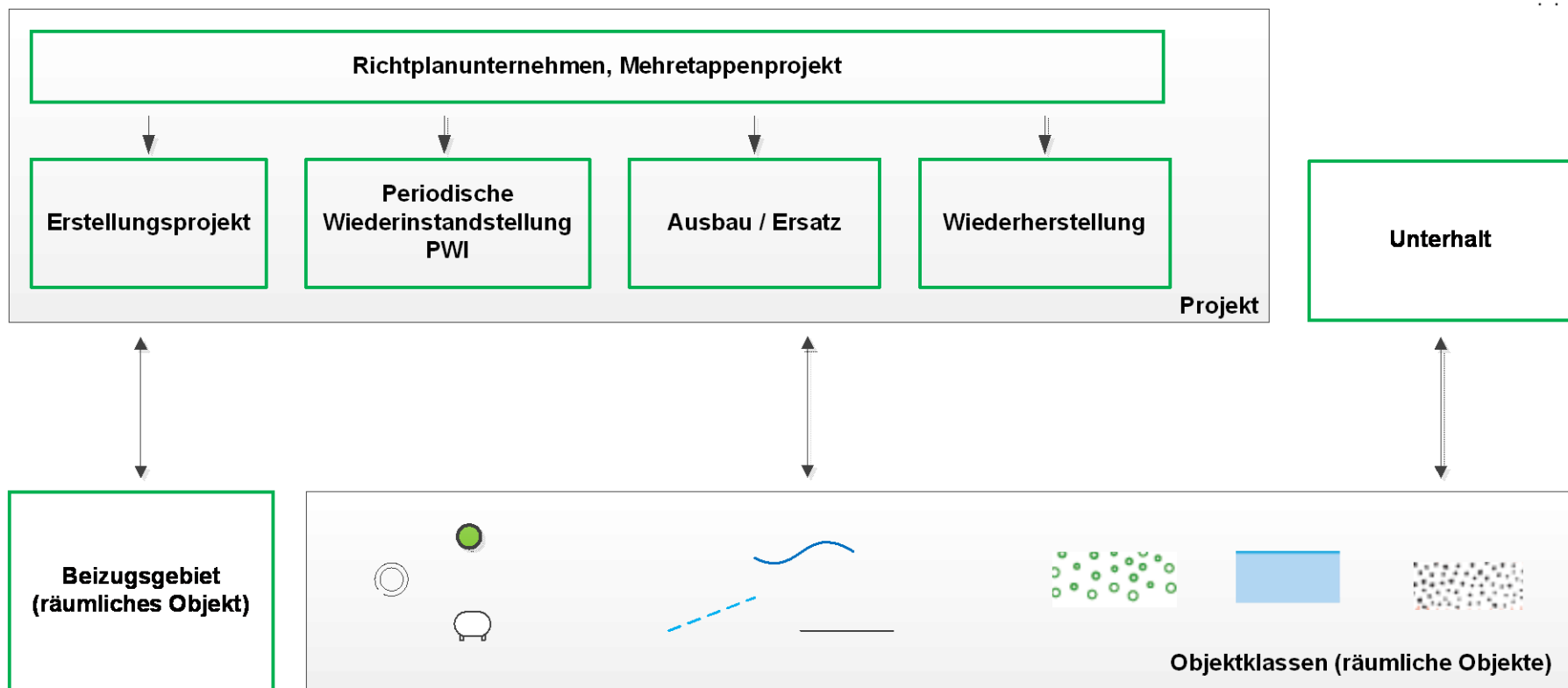


alt



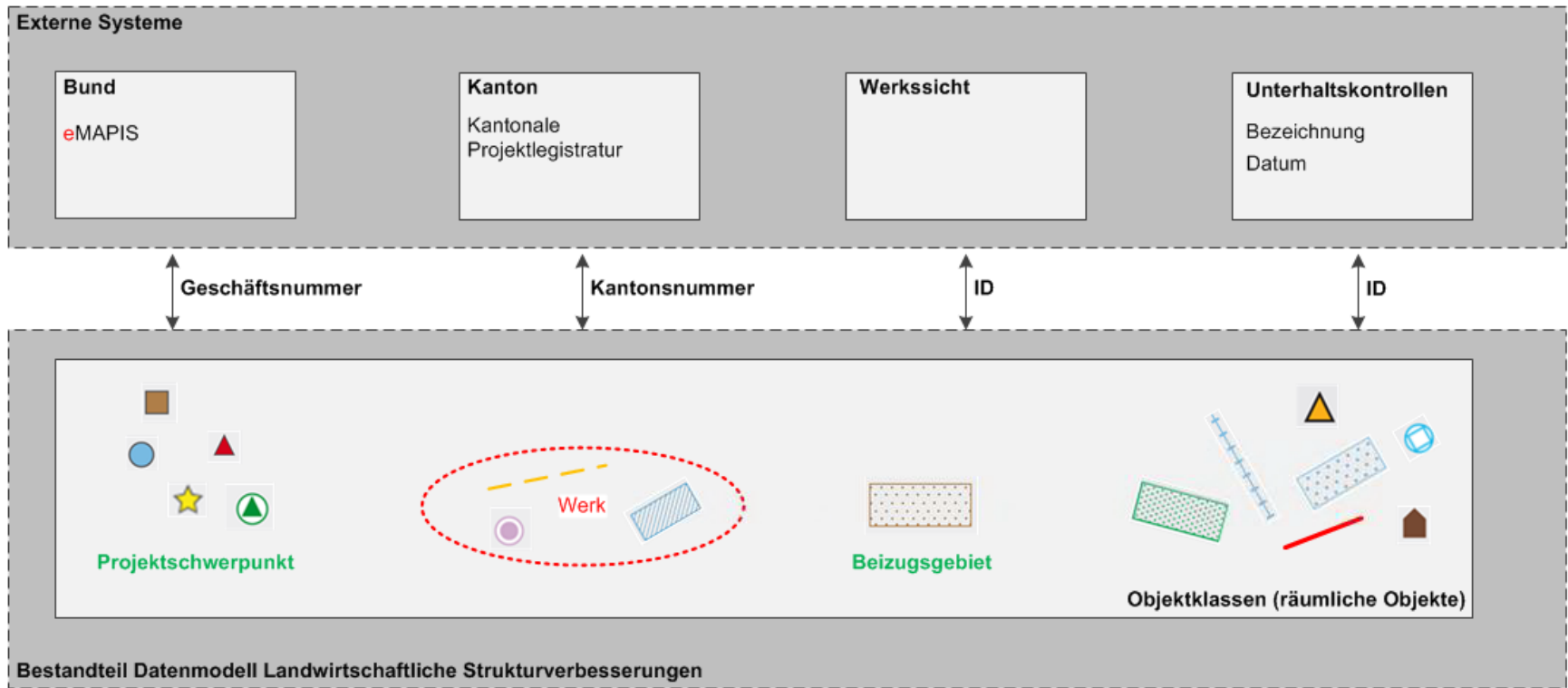
neu

Objektkatalog



alt

Objektkatalog

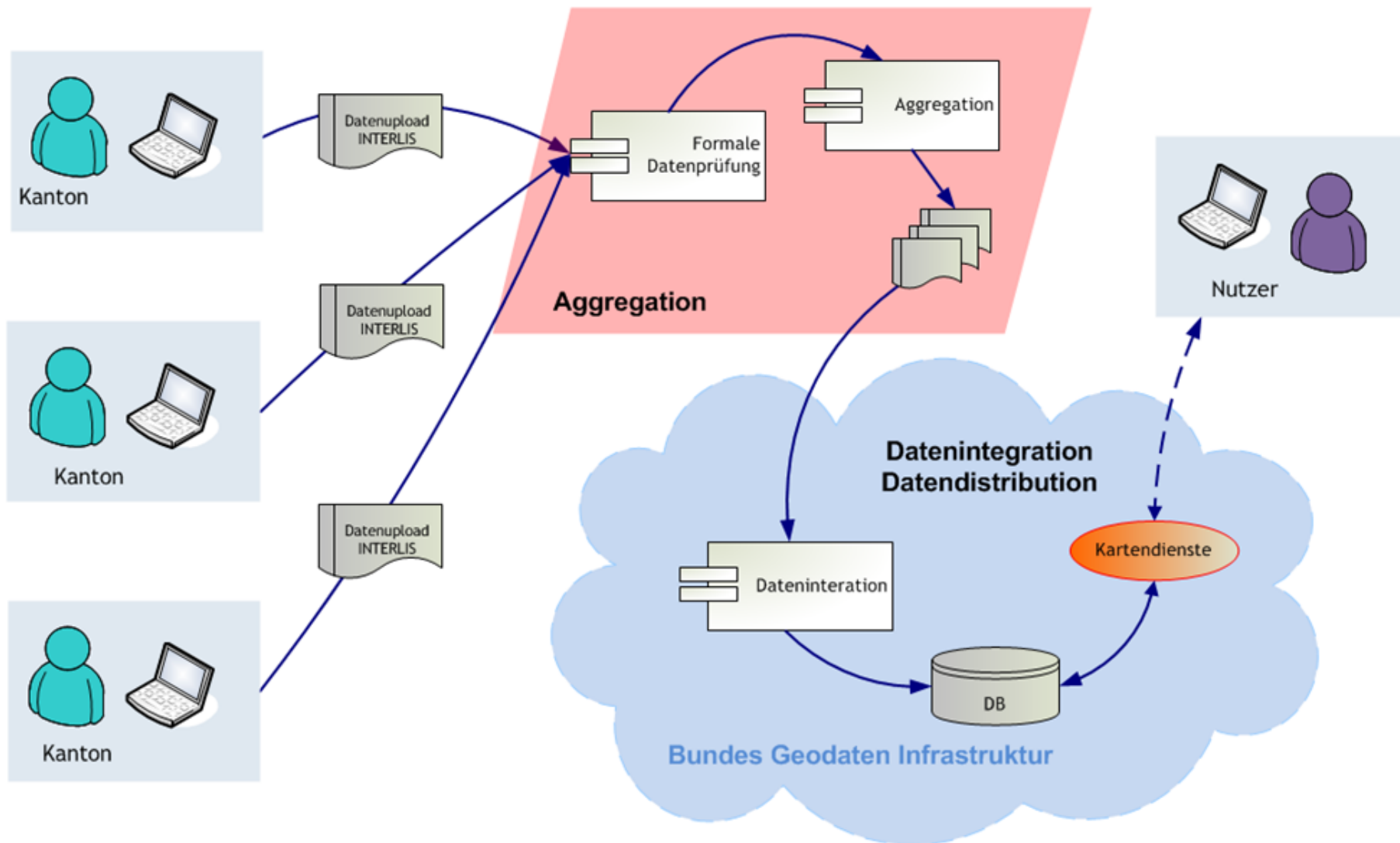


neu

Zusammenwirken mit eMapis



Datenaggregation eMapis



Erfahrungsbericht

- Modellvereinfachungen
- Verbessern der Darstellung
- Handbuch

Handbuch



- Beschreiben der Erfassungsgrundsätze
- Beschreiben der Erfassungsspezialitäten

Weiteres Vorgehen

- Abschluss Pilotprojekte (Ausnahme Jura)
- Definitive Festlegung Zusammenspiel eMapis – geografische Daten Strukturverbesserung
- Definitive Fassung Daten- und Darstellungsmodell
- Begleitung weiterer Kantone

Pilotprojekt Graubünden

